



**REGIA NAȚIONALĂ A PĂDURILOR- ROMSILVA**  
**DIRECȚIA SILVICĂ DOIJ**  
**OCOLUL SILVIC SEGARCEA**

Str. Deleni, Nr. 2A, Loc. Segarcea, Jud. Dolj, cod postal 205400  
 Telefon / Fax - 0251210678, E-mail: ossegarcea@gmail.com

*Ing. Bogorodca*

Nr. 10333 / 20.04.2018

*20 6758  
04 2018*

**GARDA FORESTIERĂ**  
**RM-VALCEA**

Conform Ord. 1507/2016 vă înaintăm, alăturat, următorul APV însoțit de o copie a descrierii parcelare din amenajamentul silvic în care este înscrisă unitatea amenajistică pentru care s-a constituit actul de punere în valoare. Precizăm faptul că u.a. pentru care s-a constituit acest APV face parte din fondul forestier de stat administrat de Ocolul Silvic Segarcea.


Nr. crt	Partida Număr si Denumire	Tratament	Natura produs	UP	ua	Volum brut -mc-	Proprietar
1	734 Radovan	ACC I	Produse extraordinare	IV	2A%, 6B%	8	O.S. SEGARCEA
2	745 Chilii	ACC I	Produse extraordinare	IV	12E%	18	O.S. SEGARCEA
3	743 Chilii	ACC I	ACC I	IV	12F	44	O.S. SEGARCEA
<b>TOTAL</b>						<b>70</b>	

Menționăm că documentația foto a fost transmisă în format electronic la adresa de e-mail [zarnescu.ninel@yahoo.com](mailto:zarnescu.ninel@yahoo.com).

**ȘEF OCOL,**

Ing. Florea Virgil



OS SEGARCEA  
OS SEGARCEA13.04.2018  
VERIFICAT

## ACT DE PUNERE IN VALOARE NR. -- DJ - 14132010

Unitate de Productie : IV - PANAGHIA  
Denumire A.P.V. : 743 CHILII

Suprafata totala act - (ha) : 1,95 Tratament : ACCIDENTALB I Natura produsului : ACCIDENTALE I Tehnologia de exploatare : SORTIMENTE SI MULTIPLI DE Data inventarierii : 16.03.2018 Anul exploatarei : 2018 Procedeeul de inventariere : FIR CU FIR Ciocan rotund nr. : DJ-10-07 Ciocan putrut nr. :				Informatii privind N.T.S.M.				Grupa de specii	Nr. de arbori	Vol. arborc											
				Stancarii pa - (ha) : Arbori putregiosi - (buc) : cu un volum de - (mc) : Iescarii -(buc) : cu un volum de - (mc) :				Rosinoase FAG Quercinee Diverse tari Diverse moi	353	44											
								Total :	353	44											
Specia		SORTARE DIMENSIONALA						Lemn lucru	Coaja	Lemn de foc Total	VF	Volum brut									
		G1	G2	G3	M1	M2	M3	LS													
ULM DE CIMP						2	2	2	6	1	37	4	44								
TOTAL						2	2	2	6	1	37	4	44								
U.A.	Suprafata ha	Varsta ani	Panta G	Semintis utilizabil				Compozitie			H.	Total volum brut									
				%	S. tot																
12F	1,95	47,0	0,10																		
Total	1,95																				
U.A.	UL	Volum																			
12F	44	44																			
Total	44	44																			
U.A.	Specia	Diametre		Inultimi		Var sta	Vol. arb	Nr. arb	Cres iere	Sortare dimensionala				Coaja	Lemn foc Total	VF	Volum brut				
		dr	deg	ht	hc					G1	G2	G3	M1	M2	M3	LS					
12F	UL	14,80	14,72	12,55	12,53	47	0,12	353						2	2	2	1	37	4	44	
Total U.A. : 12F								353							2	2	2	1	37	4	44
Total General U.A. :								353							2	2	2	1	37	4	44

Sef Ocol,



Intocmit,

STOIAN LIVIU

Birou Fond Forestier,

POPESCU ADELINA

Verificat,

DESCRIBERE PARCELARA  
OS: Sugarcca

UP: 4

DS:Dolj

DESCRIBEREA STATIUNII SI ARBORETULUI

12D 224HA GF: 2.1B SUP: A TS: 8322 TP: 7322

SOL: 2218 Cimpie inalta plan EXPOZITIE:

INC: ALTIUDINE: 150 M

LITIERA: continua-subtise Artificial de prod. inf. TIP FLORA: Carax-Poa pratensis relativ-plufien

COMP.ACTUALA: 6 ST 3 ULC 1 DT

COMP.TEL: 7ST 3 DT

SORT: STS Mijl., constructii, cherestea VARSTA EXPL.: 100 ani

SEM.UTIL:

SUBARBORET: Pb. Pad. Mes. /0.2 PE 0.3S intim

DATE COMPL.: Alte date complement.

POL: ERZ:

LUCRARI EXEC.:

LUCRARI PROP.: T.IGIENA

ELM	P	M	VAR	DM	HM	C	A	EL	PROVE	VI	DENS		VOLUM			CRE
											ARB	P	GE	ANI	CM	
ST	6	IA	70	34	16	4		4	NEC	N	0.48	103	231	3		
ULC	3	IN	40	16	12	4	M	4	RN	N	0.24	31	69	15		
DT	1	IN	40	24	12	4	M	4	RN	N	0.08	9	20	0		
TOTAL			70					4			0.8	143	320	5		

Anul executii  
ALTE

123

DESCRIBEREA STATIUNII SI ARBORETULUI

12E 183HA GF: 1-4 SUP: M TS: 8322 TP: 7322

SOL: 2218 Cimpie inalta plan EXPOZITIE:

INC: ALTIUDINE: 150 M

LITIERA: continua-subtise Artificial de prod. mij. TIP FLORA: Carax-Poa pratensis cclieiu

COMP.ACTUALA: 10 ST

COMP.TEL: 10ST

SORT: STS Gras si mijlociu, cherestea VARSTA EXPL.: 7.445 Chitu

SEM.UTIL:

SUBARBORET: Pb. Pad. Mes. /0.2 PIS 0.3S intim

DATE COMPL.: Alte date complement.

POL: ERZ: Sustine alefsmi kiva DANSC praiova - Calafat

LUCRARI EXEC.:

LUCRARI PROP.: T.IGIENA 0,0221 Ha

ELM	P	M	VAR	DM	HM	C	A	EL	PROVE	VI	DENS		VOLUM			CRE
											ARB	P	GE	ANI	CM	
ST	10	IA	55	26	17	3		4	NEC	N	0.80	190	348	8		
TOTAL			55					3			0.8	190	348	8		

Ani executii  
20  
20  
ALT

DESCRIBEREA STATIUNII SI ARBORETULUI

12F 195HA GF: 2.1B SUP: A TS: 8322 TP: 7322

SOL: 2218 Cimpie inalta plan EXPOZITIE:

INC: ALTIUDINE: 153 M

LITIERA: continua-subtise Artificial de prod. inf. TIP FLORA: Carax-Poa pratensis relativ-plufien

COMP.ACTUALA: 6 ST 3 ULC 1 DT

COMP.TEL: 7ST 3 DT

SORT: STS Mijl., constructii, cherestea VARSTA EXPL.: 110 ani

SEM.UTIL:

SUBARBORET: Pb. Pad. Mes. /0.3 PE 0.4S intim

DATE COMPL.: Alte date complement.

POL: ERZ: P. 443 Chitu

LUCRARI EXEC.:

LUCRARI PROP.: T.IGIENA IMPADURIRI (fara T de reg)

ELM	P	M	VAR	DM	HM	C	A	EL	PROVE	VI	DENS		VOLUM			CRE
											ARB	P	GE	ANI	CM	
ST	6	IA	70	34	17	4		4	NEC	N	0.36	85	166	2		
ULC	3	IN	40	22	12	4	M	4	RN	N	0.18	23	45			
DT	1	IN	40	26	12	4	M	4	RN	N	0.06	7	14			
TOTAL			70					4			0.6	115	225	2		

Ani executii  
TOTAL

DESCRIBEREA STATIUNII SI ARBORETULUI

12V 140HA GF: OP SUP: TS: TP:

SOL: INC: Craminat EXPOZITIE:

INC: ALTIUDINE: 150 M

LITIERA: continua-grasa TIP FLORA:

COMP.ACTUALA:

COMP.TEL:

SORT: STS Mijl., constructii, cherestea VARSTA EXPL.:

SEM.UTIL:

SUBARBORET:

DATE COMPL.: Alte date complement.

POL: ERZ:

LUCRARI EXEC.:

LUCRARI PROP.:

ELM	P	M	VAR	DM	HM	C	A	EL	PROVE	VI	DENS		VOLUM			CRE
											ARB	P	GE	ANI	CM	
TOTAL																

CONFORM CU ORIGINALUL  
RESP F.F.  
-168- Popescu Matei Ionu

2014-03-05 11:02

1 1 &gt;&gt; 0251597059

P 1/8

MINISTERUL MEDIULUI ȘI SCHIMBĂRILOR CLIMATICE  
DEPARTAMENTUL PENTRU APE, PĂDURI ȘI PISCICULTURĂ

R.N.P. ROMSILVA - D.S. DOLJ  
Nr. intrare.....  
Nr. registre.....  
Zil. luna anul



## ORDIN

Nr. 201 / 25.02.2014

pentru aprobarea amenajamentului silvic al fondului forestier proprietate publică a statului,  
administrat de Ocetul Silvic Segarcea, Direcția Silvică Dolj

Având în vedere Referatul de aprobare nr. 30276/13.02.2014 al Direcției de Politici, Strategii și Proiecte pentru Păduri și Vânătoare,

În conformitate cu Avizul Comisiei tehnice de avizare pentru silvicultură din Ministerul Mediului și Schimbărilor Climatice nr. 157/18.07.2013 și ținând cont de Avizul de mediu al Agenției pentru Protecția Mediului Dolj nr. 3/17.12.2013,

În temeiul prevederilor art. 22, alin.(1) din Legea nr. 46/2008 - Codul silvic, cu modificările și completările ulterioare și ale art. 6 alin. (5) din Hotărârea Guvernului nr. 428/2013 privind organizarea și funcționarea Departamentului pentru ape, păduri și piscicultură, precum și pentru modificarea și completarea Hotărârii Guvernului nr. 48/2013 privind organizarea și funcționarea Ministerului Mediului și Schimbărilor Climatice și pentru modificarea unor acte normative în domeniul mediului și schimbărilor climatice, cu modificările și completările ulterioare,

ministrul delegat pentru ape, păduri și piscicultură emite următorul

## ORDIN:

Art. 1. - (1) Se aprobă amenajamentul silvic al fondului forestier-proprietate publică a statului, administrat de Ocetul Silvic Segarcea, Direcția Silvică Dolj.

(2) Amenajamentul a fost întocmit și avizat de I.C.A.S. - Stațiunea Craiova, cu procesul verbal C.T.E nr. 452 din 14.12.2012, șef proiect dr.ing. Florin Dorian Cojoacă, expert C.T.A.P ing. Constantin Beboe. Amenajamentul a fost recepționat de beneficiar.

(3) Perioada de aplicare a amenajamentului silvic al fondului forestier proprietate publică a statului administrat de Ocetul Silvic Segarcea este 01.01.2012 - 31.12.2021.

(4) Suprafața ocetului silvic este de 8203,90 ha, este cuprinsă în 6 unități de producție și are ca folosințe: păduri și terenuri destinate împăduririi sau reîmpăduririi - 7715,02 ha din care terenuri de reîmpădurit - 90,14 ha, terenuri afectate gospodăririi silvice - 164,68 ha și terenuri neproductive - 324,20 ha.

- Suprafața încadrată în grupa I funcțională este de 6269,03 ha;

- Suprafața încadrată în grupa a II a funcțională este de 1445,99 ha;

- Structura fondului forestier (date medii):

(5) compoziție: 29CE 16SC 10PLZ 8GI 6FR 5ST 4STB 1DR 12DT 9DM; vârsta medie 38 ani, volumul la ha: 129 mc; consistența medie: 0,76 ; clasa de producție medie: III2, indicele de creștere curentă: 4,7 mc/an/ha; fond lemnos total: 983596 mc.

Procesul de producție s-a organizat în următoarele subunități de gospodărire:

S.U.P. A - Codru regulat - sortimente obișnuite;	4195,13 ha;
S.U.P. Q - Crâng simplu, salecâm;	779,19 ha;
S.U.P. X - Zăvoaie de plop și sălcii;	568,56 ha;
S.U.P. Z - Culturi de plop și sălcii selecționate;	747,08 ha;
S.U.P. O - Suprafețe de fond forestier validate, ce urmează a fi	236,56 ha;
S.U.P. F <sub>6</sub> - Rezervații pentru ocrotirea integrală a naturii;	4,29 ha;



S.U.P. M – Păduri supuse regimului de conservare deosebită:.....1080,28 ha;  
S.U.P. K – Rezervații de semințe: ..... 13,24 ha;

(6) Bazele de amenajare:

- regim: codru; codru convențional pentru plopi euramericani; erîng pentru salcâmete;
- compoziția țel: corespunzătoare tipului natural fundamental de pădure pentru arboretele exploatabile și compoziția țel la exploatabilitate pentru celelalte arborete;
- tratamente: tăieri progresive, tăieri rase și tăieri în erîng pentru salcâmete;
- exploatabilitatea: de protecție pentru arboretele încadrate în grupa I funcțională și tehnică pentru arboretele încadrate în grupa a II a funcțională;
- ciclul: 100 ani și 90 ani – S.U.P. A, 25 ani – SUP Q și SUP Z, 30 ani – SUP X, 90 ani SUP O.

(7) Posibilitatea:

- Posibilitatea de produse principale: 25273 mc/an;
- Posibilitatea de produse secundare: 3535 mc/an, din care rărituri 3396 mc/an;
- Volum maxim posibil de extras prin lucrări de conservare: 335 mc/an.

(8) Lucrări prevăzute în deceniul în curs:


- ajutorarea regenerării naturale: 382,47 ha;
- îngrijirea regenerării naturale: 54,12 ha;
- îngrijirea culturilor tinere: 5131,75 ha;
- degajări: 0,18 ha;
- curățiri: 409,25 ha, 1391 mc;
- rărituri: 2244,93 ha, 33956 mc;
- tăieri de regenerare: 1247,75 ha, 252730 mc, din care:
  - tăieri progresive: 393,51 ha, 39516 mc;
  - tăieri rase: 380,34 ha, 135788 mc;
  - tăieri în erîng: 473,90 mc, 77426 mc.
- tăieri de igienă: 1883,06 ha, 15695 mc;
- tăieri de conservare: 65,89 ha, 3354 mc;
- împăduriri: 1183,13 ha.


**Art. 2.** – Direcția de Politici, Strategii și Proiecte pentru Păduri și Vânătoare din cadrul Departamentului pentru Ape, Păduri și Piscicultură va transmite prezentul ordin Regiei Naționale a Pădurilor – Romsilva care răspunde de aplicarea și respectarea prevederilor acestuia.

**Art. 3.** – Prezentul ordin s-a întocmit în 3 exemplare, două pentru emitent, iar al treilea pentru Regia Națională a Pădurilor – Romsilva.


MINISTRU DELEGAT

Lucia Ana VARGA





OCOLUL SILVIC SEGARCEA  
UP: IV PANAGHIA  
UA: 12F  
SUPRAFAȚA: 1,95 HA  
PROPRIETAR: O.S. SEGARCEA




OCOLUL SILVIC SEGARCEA

UP: IV PANAGHIA

UA: 12F


SUPRAFAȚA: 1,95 HA

PROPRIETAR: D.S. SEGARCEA

A tall, slender tree trunk stands in a forest. The tree has a light-colored trunk with some darker patches. The branches are mostly bare, with some small green leaves starting to appear. The background is filled with other trees, some with green leaves and some without. A white sign is held in front of the tree trunk, providing information about the forest plot.

OCOLUL SILVIC SEGARCEA  
UP: IV PANAGHIA  
UA: 12F  
SUPRAFAȚA: 1,95 HA  
PROPRIETAR: O.S. SEGARCEA






OCOLUL SILVIC SEGARCEA

UP: IV PANAGHIA

UA: 12F

SUPRAFAȚA: 1,95 HA

PROPRIETAR: O.S. SEGARCEA



OCOLUL SILVIC SEGARCEA

UP: IV PANAGHIA

UA: 12F

SUPRAFATA: 1,95 HA

PROPRIETAR: O.S. SEGARCEA